

ОПИСАНИЕ МЕСТОПОЛОЖЕНИЯ ГРАНИЦ
Публичный сервитут в целях размещения существующего объекта
электросетевого хозяйства ЛЭП 110 кВ "Пионерская 1"
(наименование объекта, местоположение границ которого описано
(далее - объект))

Раздел 1

Сведения об объекте		
№ п/п	Характеристика объекта	Описание характеристики
1	2	3
1	Местоположение объекта	Московская область, городской округ Мытищи, городской округ Королев
2	Площадь объекта ± величина погрешности определения площади (Р ± Дельта Р)	58764 кв.м. ± 85 кв.
3	Иные характеристики объекта	Публичный сервитут в целях размещения существующего объекта электросетевого хозяйства ЛЭП 110 кВ "Пионерская 1" сроком действия 49 лет в интересах Публичного акционерного общества «Россети Московский регион»

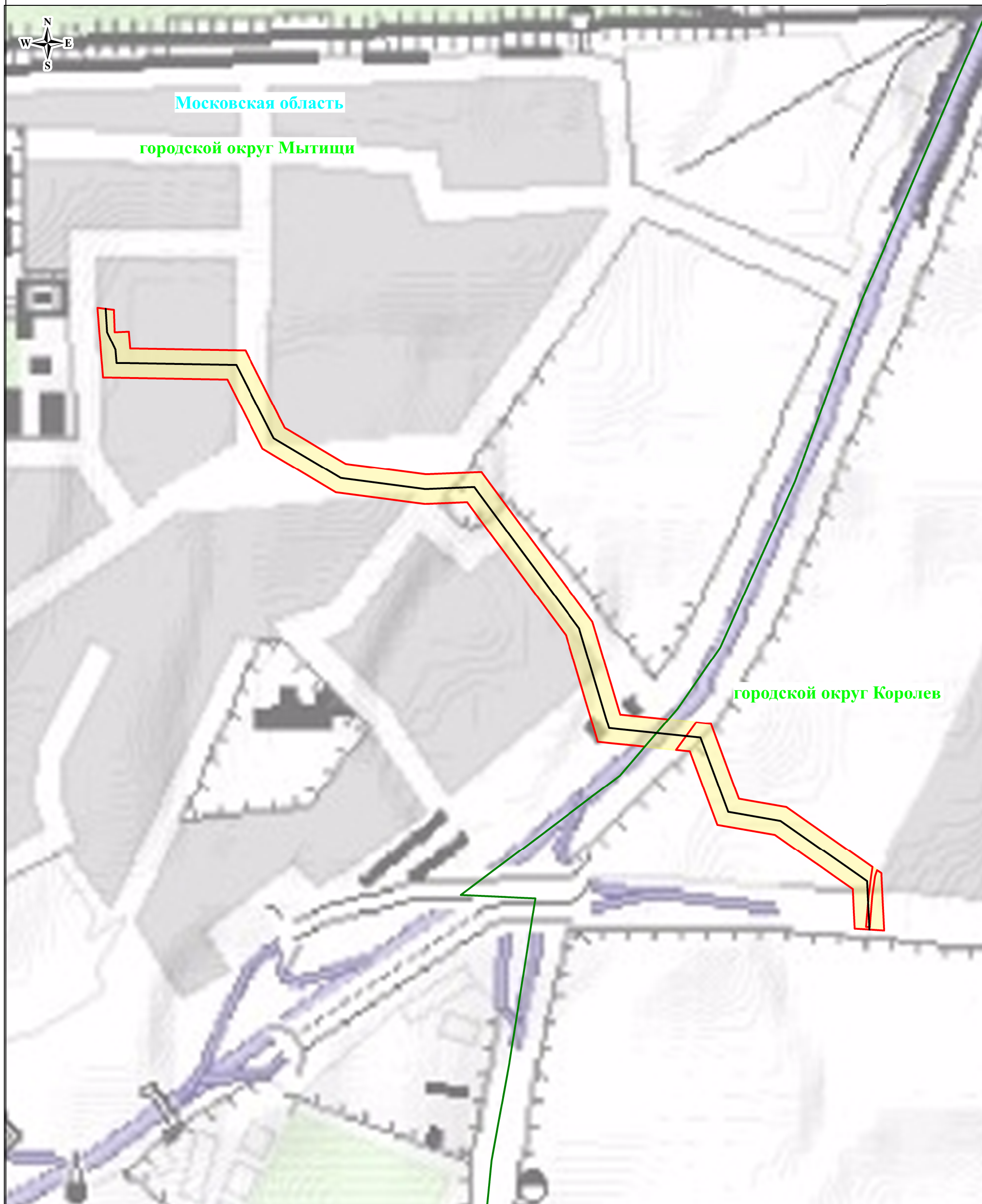
Местоположение публичного сервитута: Московская область, городской округ Мытищи, городской округ Королев			
Система координат		МСК-50, зона 2	
Метод определения координат		Аналитический	
Обозначение характерных точек границ	Координаты, м		Средняя квадратическая погрешность положения характерной точки (Mt), м
	X	Y	
1	2	3	4
1	487209.47	2206184.47	0.10
2	487186.38	2206186.09	0.10
3	487182.04	2206343.36	0.10
4	487174.40	2206347.16	0.10
5	487155.12	2206356.76	0.10
6	487139.21	2206364.69	0.10
7	487131.34	2206368.62	0.10
8	487115.45	2206376.52	0.10
9	487098.23	2206385.10	0.10
10	487097.41	2206385.50	0.10
11	487096.97	2206385.73	0.10
12	487090.07	2206389.17	0.10
13	487078.99	2206394.69	0.10
14	487076.35	2206395.99	0.10
15	487075.82	2206396.87	0.10
16	487072.73	2206401.96	0.10
17	487068.47	2206408.97	0.10
18	487057.04	2206427.85	0.10
19	487049.42	2206440.42	0.10
20	487039.34	2206457.00	0.10
21	487032.88	2206467.67	0.10
22	487026.36	2206478.39	0.10
23	487025.79	2206482.40	0.10
24	487019.03	2206529.97	0.10
25	487010.83	2206587.76	0.10
26	487013.17	2206663.00	0.10
27	486808.14	2206812.47	0.10
28	486789.30	2206817.94	0.10
29	486772.98	2206822.67	0.10
30	486750.32	2206829.24	0.10
31	486748.22	2206829.84	0.10
32	486741.30	2206831.86	0.10
33	486735.44	2206833.56	0.10
34	486722.32	2206837.36	0.10
35	486715.16	2206839.43	0.10
36	486686.14	2206847.86	0.10
37	486681.51	2206849.20	0.10

38	486681.22	2206851.78	0.10
39	486678.19	2206878.59	0.10
40	486674.11	2206914.60	0.10
41	486637.53	2206882.19	0.10
42	486640.30	2206857.63	0.10
43	486640.64	2206857.44	0.10
44	486640.35	2206857.20	0.10
45	486642.32	2206839.77	0.10
46	486644.75	2206818.21	0.10
47	486653.57	2206815.65	0.10
48	486667.69	2206811.56	0.10
49	486685.46	2206806.42	0.10
50	486688.09	2206805.64	0.10
51	486695.05	2206803.63	0.10
52	486701.99	2206801.61	0.10
53	486711.31	2206798.91	0.10
54	486715.71	2206797.64	0.10
55	486776.46	2206780.01	0.10
56	486781.73	2206778.48	0.10
57	486790.24	2206776.01	0.10
58	486898.93	2206696.77	0.10
59	486909.63	2206688.97	0.10
60	486914.99	2206685.07	0.10
61	486923.62	2206678.77	0.10
62	486972.53	2206643.11	0.10
63	486970.79	2206587.04	0.10
64	486970.74	2206585.55	0.10
65	486972.40	2206573.83	0.10
66	486973.12	2206568.76	0.10
67	486974.70	2206557.72	0.10
68	486978.75	2206529.21	0.10
69	486987.92	2206464.65	0.10
70	486990.68	2206460.09	0.10
71	486996.29	2206450.85	0.10
72	487023.31	2206406.32	0.10
73	487028.72	2206397.37	0.10
74	487039.49	2206379.64	0.10
75	487042.45	2206374.77	0.10
76	487048.16	2206365.35	0.10
77	487050.14	2206364.36	0.10
78	487054.43	2206362.22	0.10
79	487066.11	2206356.41	0.10
80	487082.64	2206348.18	0.10
81	487142.72	2206318.26	0.10
82	487147.39	2206148.72	0.10
83	487163.14	2206147.62	0.10

84	487169.86	2206147.14	0.10
85	487183.17	2206146.23	0.10
86	487195.90	2206145.33	0.10
87	487209.22	2206144.40	0.10
88	487242.40	2206142.08	0.10
89	487241.47	2206148.87	0.10
90	487239.33	2206164.56	0.10
91	487208.97	2206165.36	0.10
1	487209.47	2206184.47	0.10
92	486632.72	2206924.73	0.10
93	486669.81	2206952.66	0.10
94	486668.98	2206960.06	0.10
95	486667.55	2206972.66	0.10
96	486650.95	2206978.72	0.10
97	486591.99	2207000.20	0.10
98	486565.76	2207009.78	0.10
99	486561.13	2207034.90	0.10
100	486558.60	2207048.63	0.10
101	486555.06	2207067.85	0.10
102	486553.90	2207074.18	0.10
103	486546.48	2207084.57	0.10
104	486537.35	2207097.38	0.10
105	486524.65	2207115.22	0.10
106	486470.63	2207190.94	0.10
107	486458.56	2207188.78	0.10
108	486431.31	2207185.13	0.10
109	486389.15	2207181.16	0.10
110	486388.78	2207186.18	0.10
111	486430.99	2207190.11	0.10
112	486457.74	2207194.23	0.10
113	486466.26	2207197.06	0.10
114	486462.48	2207202.36	0.10
115	486462.14	2207202.83	0.10
116	486450.75	2207203.27	0.10
117	486400.26	2207205.22	0.10
118	486387.55	2207205.71	0.10
119	486384.00	2207205.85	0.10
120	486385.68	2207183.15	0.10
121	486386.99	2207165.70	0.10
122	486390.93	2207165.56	0.10
123	486407.72	2207164.90	0.10
124	486440.98	2207163.62	0.10
125	486457.57	2207140.35	0.10
126	486473.07	2207118.62	0.10
127	486480.01	2207108.89	0.10



128	486480.64	2207108.03	0.10
129	486487.53	2207098.35	0.10
130	486497.52	2207084.33	0.10
131	486516.16	2207058.19	0.10
132	486530.57	2206980.02	0.10
133	486535.53	2206978.21	0.10
134	486546.48	2206974.23	0.10
135	486624.74	2206945.70	0.10
136	486630.59	2206943.57	0.10
137	486631.33	2206936.96	0.10
92	486632.72	2206924.73	0.10

Схема расположения границ публичного сервитута



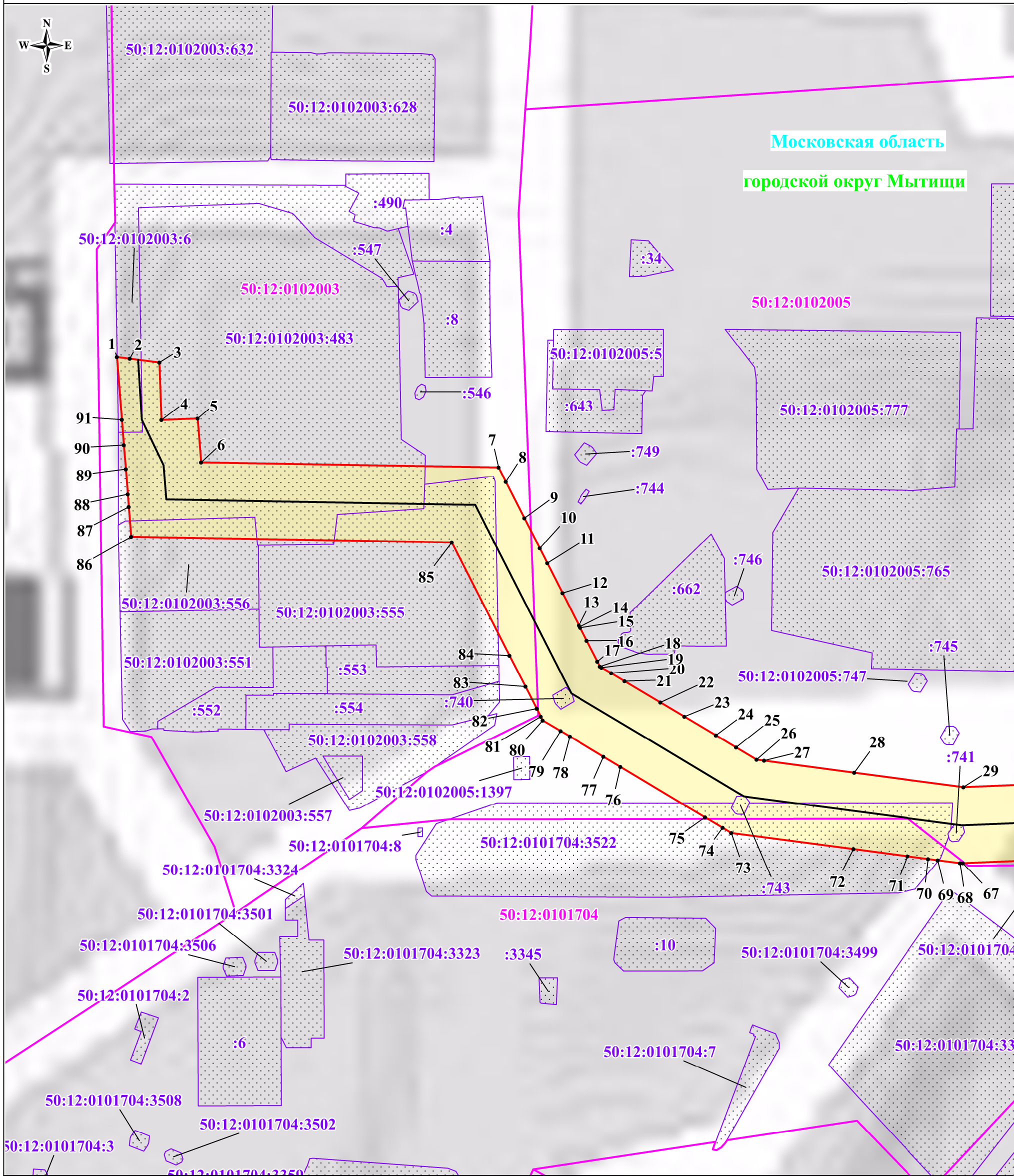
Масштаб: 1:5000

Используемые условные знаки и обозначения:

-  - обозначение границы публичного сервитута
-  - обозначение линии электропередачи

- городской округ Мытищи** - обозначение муниципального образования
- Московская область** - обозначение субъекта

Схема расположения границ публичного сервитута

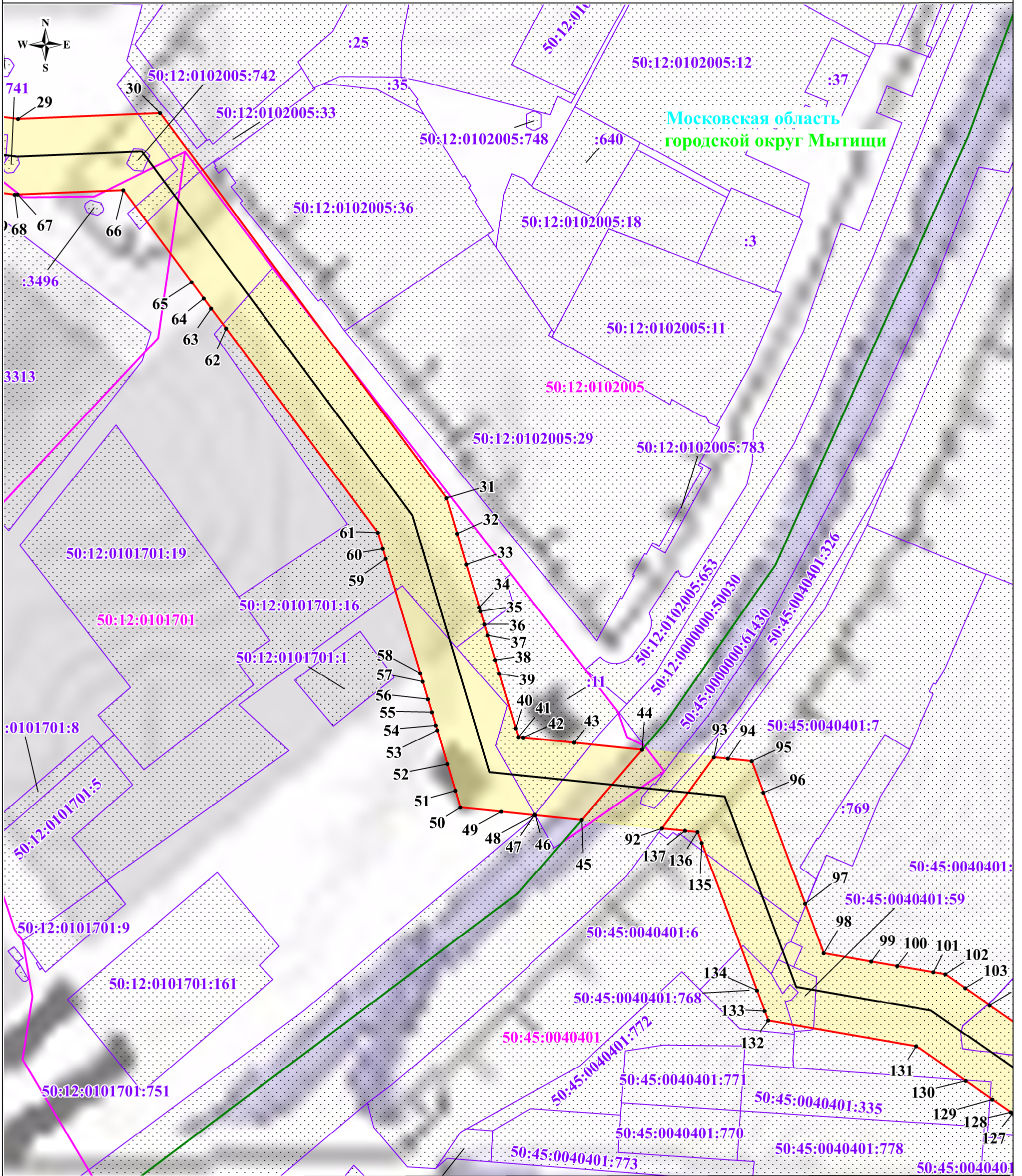


Масштаб: 1:2000

Используемые условные знаки и обозначения:

- обозначение границы публичного сервитута
- обозначение границы земельного участка
- обозначение границы кадастрового квартала
- обозначение линии электропередачи
- обозначение границы охранной зоны линии электропередачи
- 1 - обозначение характерной точки границы публичного сервитута
- 50:12:0102005 - обозначение номера кадастрового квартала
- 50:12:0102005:765 - обозначение кадастрового номера земельного участка
- городской округ Мытищи - обозначение муниципального образования
- Московская область - обозначение субъекта

Схема расположения границ публичного сервитута



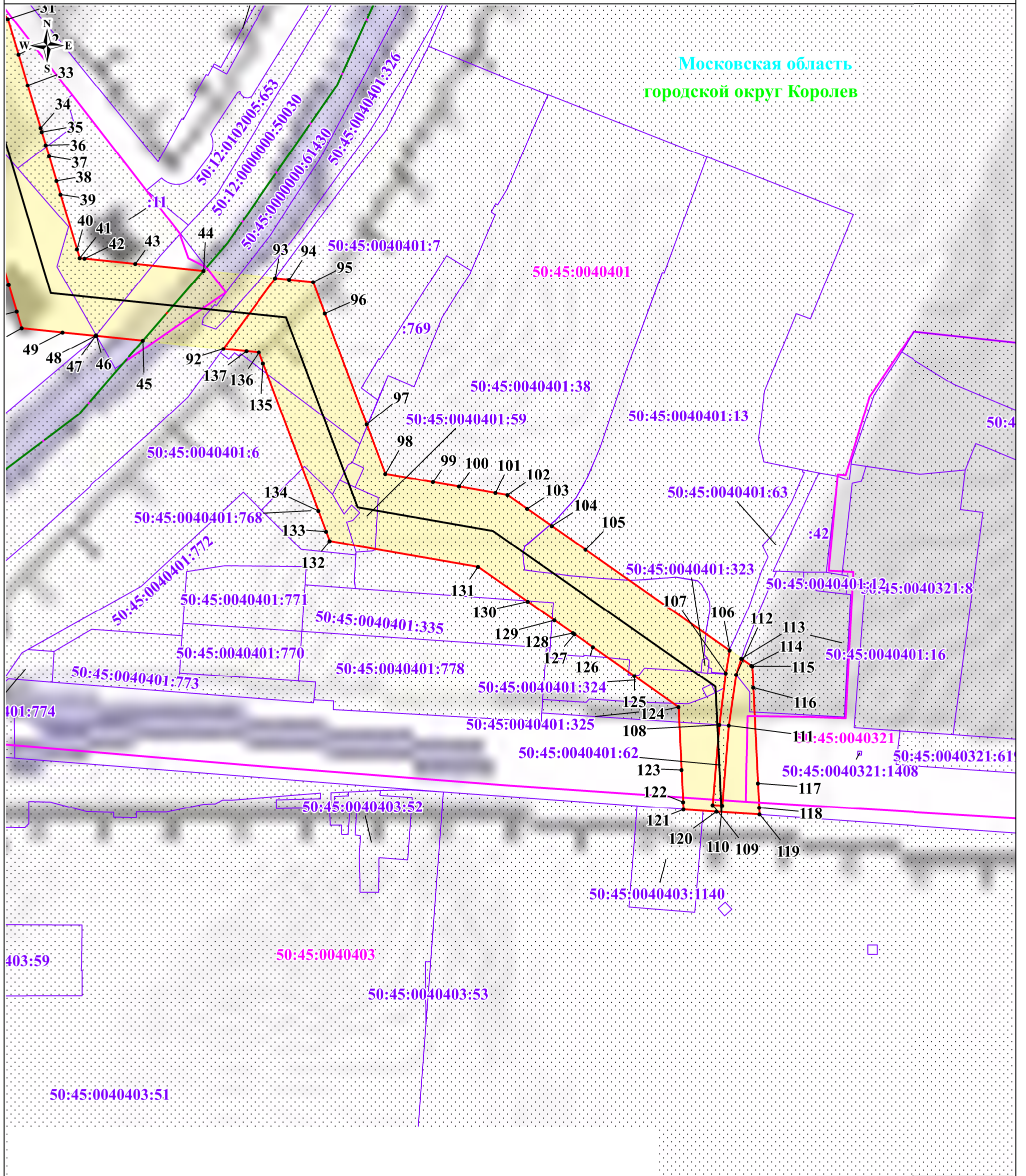
Масштаб: 1:2000

Используемые условные знаки и обозначения:

- обозначение границы публичного сервитута
- обозначение границы земельного участка
- обозначение границы кадастрового квартала
- обозначение линии электропередачи
- обозначение границы охранной зоны линии электропередачи
- 1 - обозначение характерной точки границы публичного сервитута
- 50:12:0102005 - обозначение номера кадастрового квартала
- 50:12:0102005:765 - обозначение кадастрового номера земельного участка
- городской округ Мытищи - обозначение муниципального образования
- Московская область - обозначение субъекта

Схема расположения границ публичного сервитута

Московская область
городской округ Королев



Масштаб: 1:2000

Используемые условные знаки и обозначения:

- обозначение границы публичного сервитута
- обозначение границы земельного участка
- обозначение границы кадастрового квартала
- обозначение линии электропередачи
- обозначение границы охранной зоны линии электропередачи
- 1 - обозначение характерной точки границы публичного сервитута
- 50:45:0040401 - обозначение номера кадастрового квартала
- 50:45:0040401:59 - обозначение кадастрового номера земельного участка
- городской округ Королев - обозначение муниципального образования
- Московская область - обозначение субъекта